


Der Empfänger dieser Zeichnung ist verpflichtet, diese vertraulich zu behandeln. Weitergabe sowie Vervielfältigung dieser Unterlage, Verwendung und Mitteilung ihres Inhaltes - auch auszugsweise - ist nicht gestattet, soweit nicht schriftlich zugestanden. Die hier gezeigten Anordnungen und Systeme sind unser geistiges Eigentum und stehen unter Urheberrecht. Alle Rechte vorbehalten.

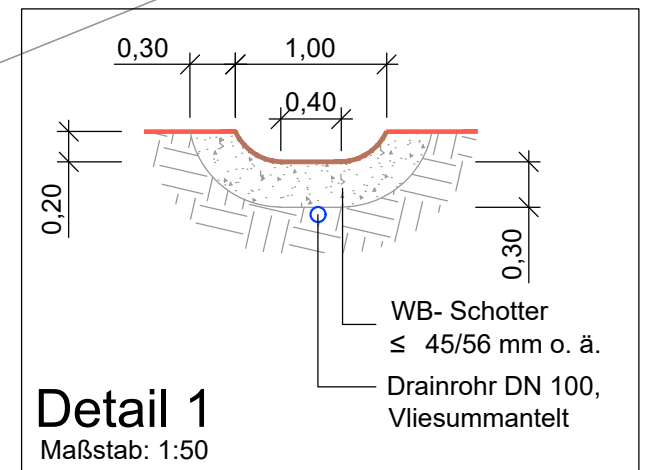
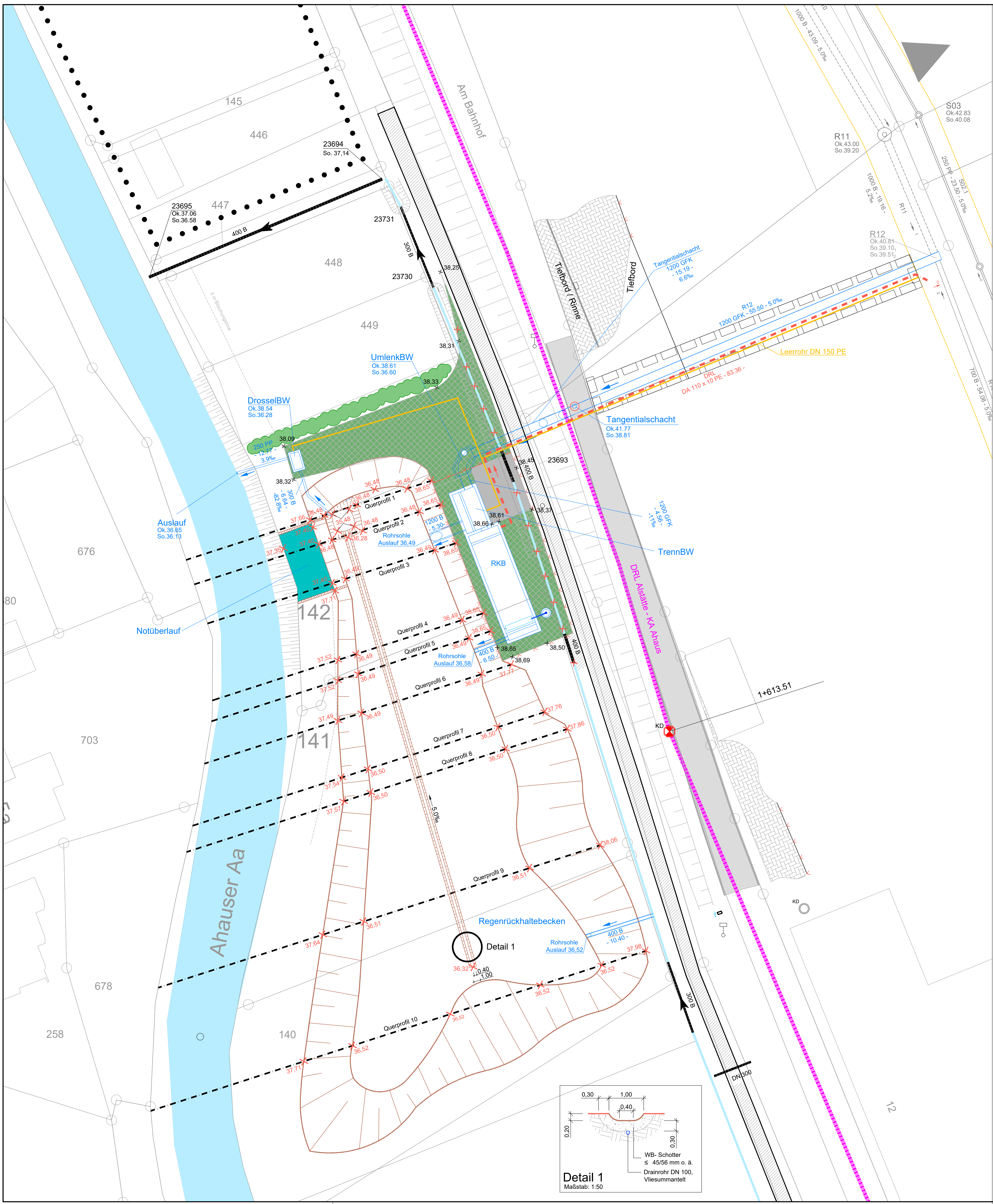
Ing.-Büro  
Rummier + Hartmann GmbH  
Havixbeck, den 22.07.2021



Sämtliche Maße und Winkel sind auf Übereinstimmung zu prüfen bzw. auf der Baustelle aufzunehmen. Die Ausführende Firma ist verpflichtet, die Übereinstimmung zwischen Zeichnung und Örtlichkeit festzustellen.

**ZEICHNERKLÄRUNG:**

- vorh. Abwasserdruckrohrleitung
- vorh. Rohrleitung entfällt
- gepl. Schmutzwasserkanal
- gepl. Regenwasserkanal
- gepl. Regenwasserkanal BA1
- gepl. Abwasserdruckrohrleitung BA1
- vorh. Grabenverrohrung
- vorh. Pflasterfläche
- vorh. Asphalt
- gepl. wassergebundene Decke
- gepl. Rasengittersteine
- gepl. Pflasterfläche
- gepl. Hecke
- Index-Änderungen eingewölkt
- gepl. Höhen RRB



Index	Datum	Name	Art der Änderung
b	17.07.2021	Fre.	Böschungs- und Geländehöhen ergänzt, Detail Trockenwetterrinne, Rohrsohlen Ausläufe / Zulaufe RRB ergänzt
a	22.06.2021	SH	Drosselbauwerk GOK 38,5% angepasst, geplante Hecke, geplante Geländehöhen

**Stadt Ahaus**  
Krs. Borken, Reg.-Bez. Münster

Bauherr - Auftraggeber

Projekt: Erschließung BP Gewerbegebiet "Bahnhof Alstätte"

Zeich.-Nr.: 1935-AFZ-01/19	Archiv-Nr.:	Zehng.: 0,86 m <sup>2</sup>
Maßstab: 1:250	gez.: SH	gepr.:
Anlage:	1.2	

**Ausführungszeichnung**  
Lageplan

Ingenieurbüro  
Rummier + Hartmann  
GmbH

Abwassertransport

Wasserbau

Abwasserreinigung

Landschaftsplanung

Havixbeck, im April 2021  
Ingenieurbüro  
Rummier + Hartmann GmbH  
Hohenholter Straße 14 a  
48329 Havixbeck  
Telefon: 02507 / 987 55 - 0  
Fax: 02507 / 987 55 - 25  
info@ingenieure-havixbeck.de  
www.ingenieure-havixbeck.de

Rummier