







Ausschnitt B-Plan Nr. 68 "Deventer Weg - Abschnitt2"

-  Grundbuchliche Sicherung
-  Grundstücks-Nr. mit Flächengröße
ca. 534m²
-  Schachtbauwerk
-  städtischer RW-Kanal
-  Flächenbereich Leitungsrecht gem. B-Plan Nr. 68
-  Grenzverlauf Grundstücke
Teilungsplan O&M (Stand: 22.08.2022)

Änderungsvermerk:	Datum:



STADT AHAUS
DIE BÜRGERMEISTERIN

Projekt: BG Deventer Weg - Abschnitt 2 Bestand Kanalisation und Schächte hier: Leitungssicherung RW-Kanal	FB Tiefbau und Entsorgung Volker Timmermann Telefon: 02561/72-492 Telefax: 02561/72-81-492 E-Mail: v.timmermann@ahaus.de
Zeichnung: Lageplan Übersichtsplan	Datum: August 2022
Maßstab: 1:100	Gez.: Tt.
Zeichnungsdatei: Entwurf	
STADT AHAUS DIE BÜRGERMEISTERIN IN VERTRETUNG	
(Hammwöhner) TECHNISCHER BEIGEORDNETER	
Großkundenadresse: 48681 Ahaus Postfachadresse: Postfach 1462 48664 Ahaus Telefon: 02561/72-0 Telefax: 02561/72-100 Internet: www.ahaus.de E-mail: info@ahaus.de	